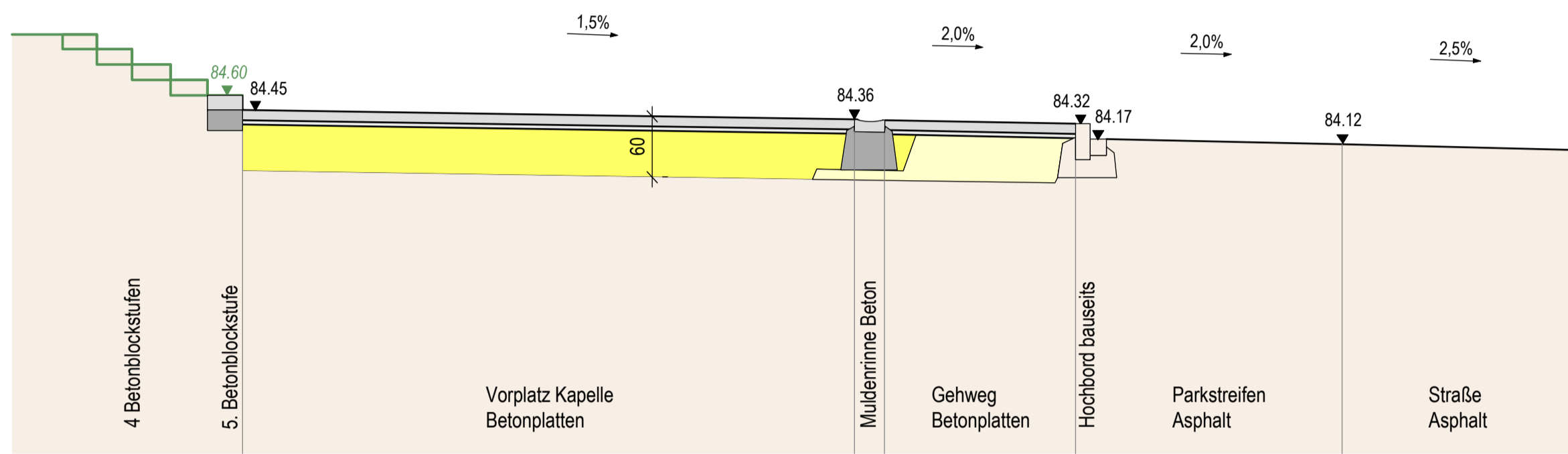
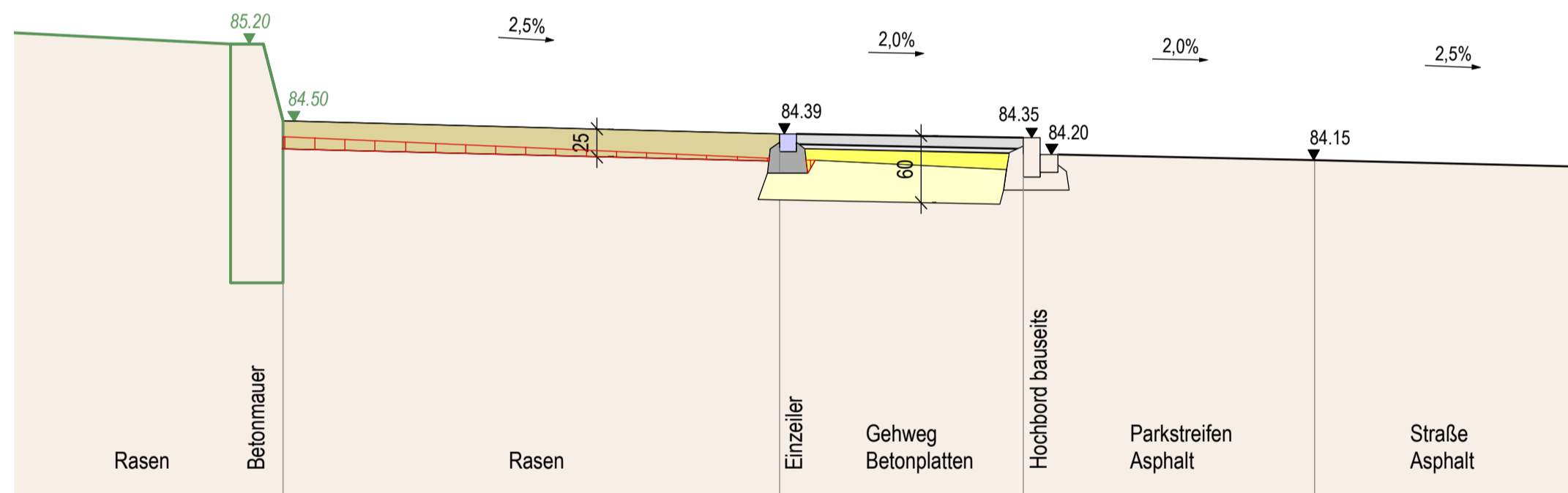


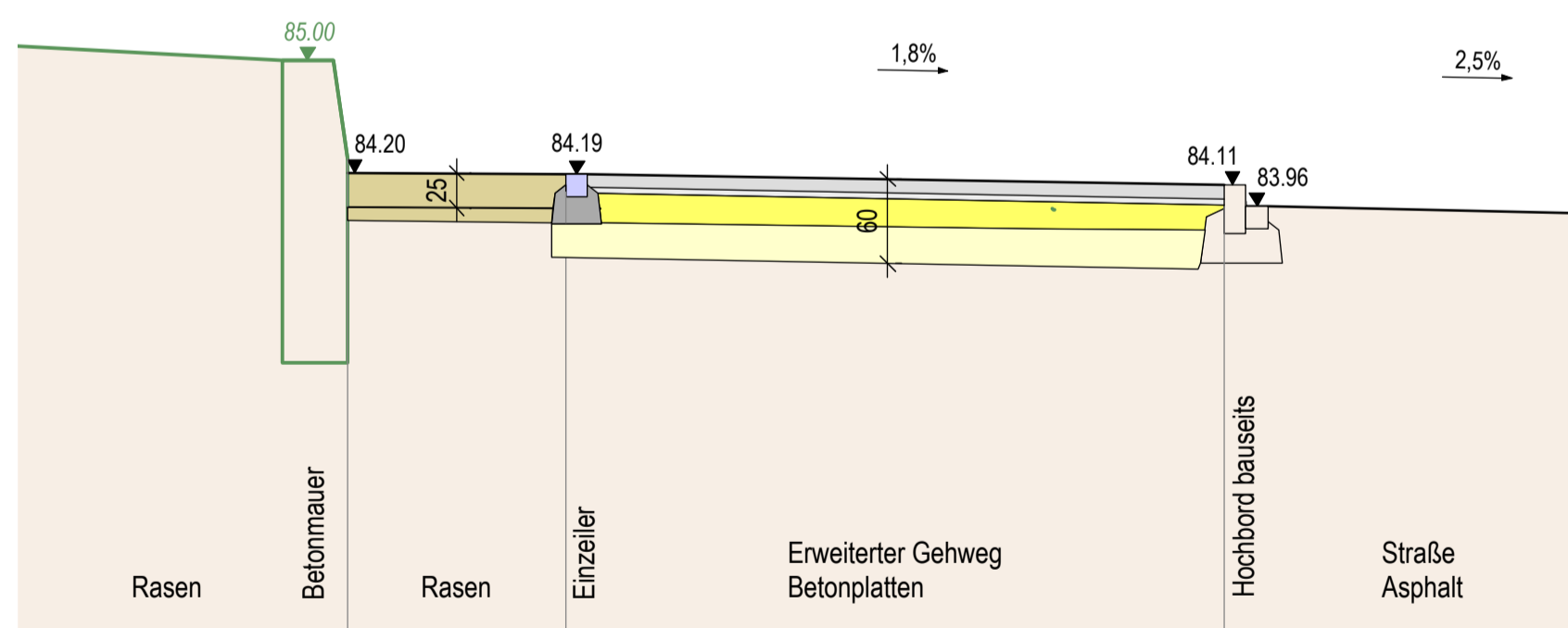
SCHNITT A - A'



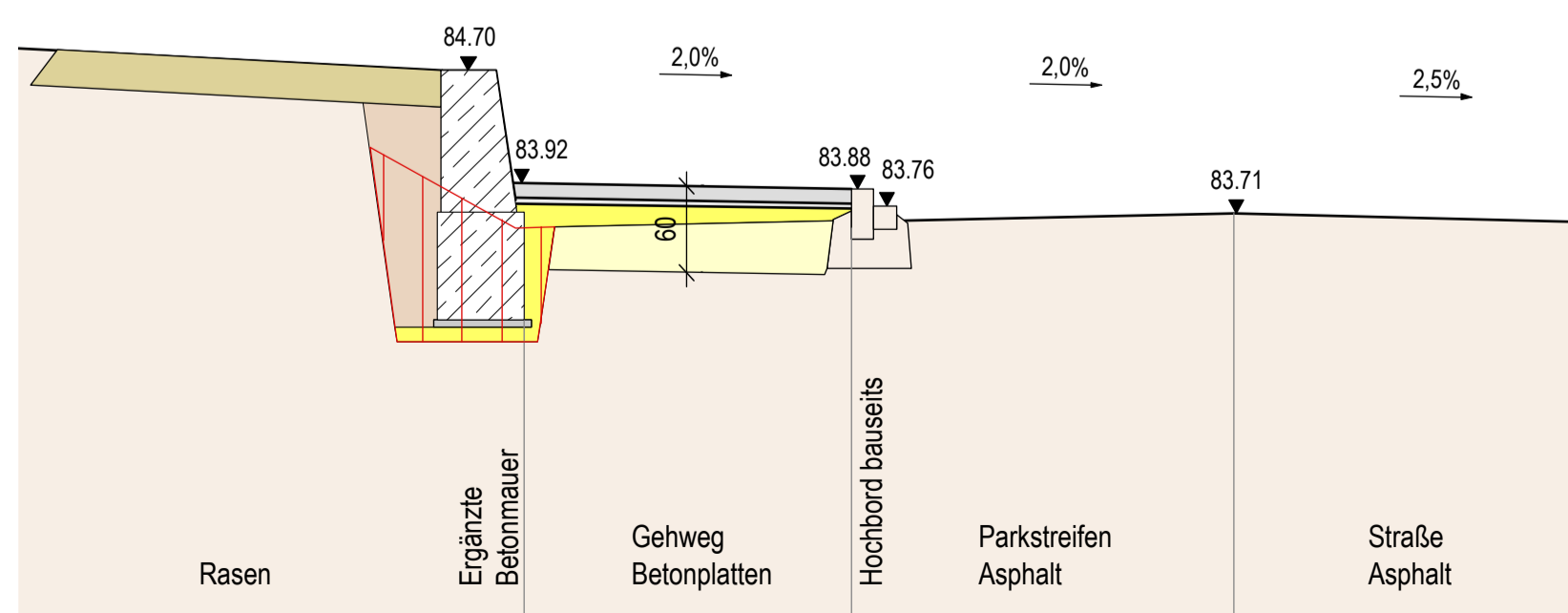
SCHNITT B - B'



SCHNITT C - C'



SCHNITT D - D'



SCHNITT E - E'

LEGENDE

BESTAND	PLANUNG	
		OK GELÄNDE
83.82	83.84	HÖHE üNN (+ 400 m)
	2.0%	GEFÄLLE
		GEBÄUDE
		GEHWEGPLATTEN
		SPLITTBETTUNG
		KIESTRAGSCHICHT
		OBERBODEN
		EZ GRANIT
		BODENABTRAG

GEMEINDE KIEFERSFELDEN
FREIFLÄCHEN KÖNIG-OTTO-KAPELLE

ARBEITSPLAN SCHNITTE A - E

M 1:50

- VORABZUG -

DER ENTWURFSVERFASSER:

01.12.2025

PLAN NR. KOK 24 S 2